

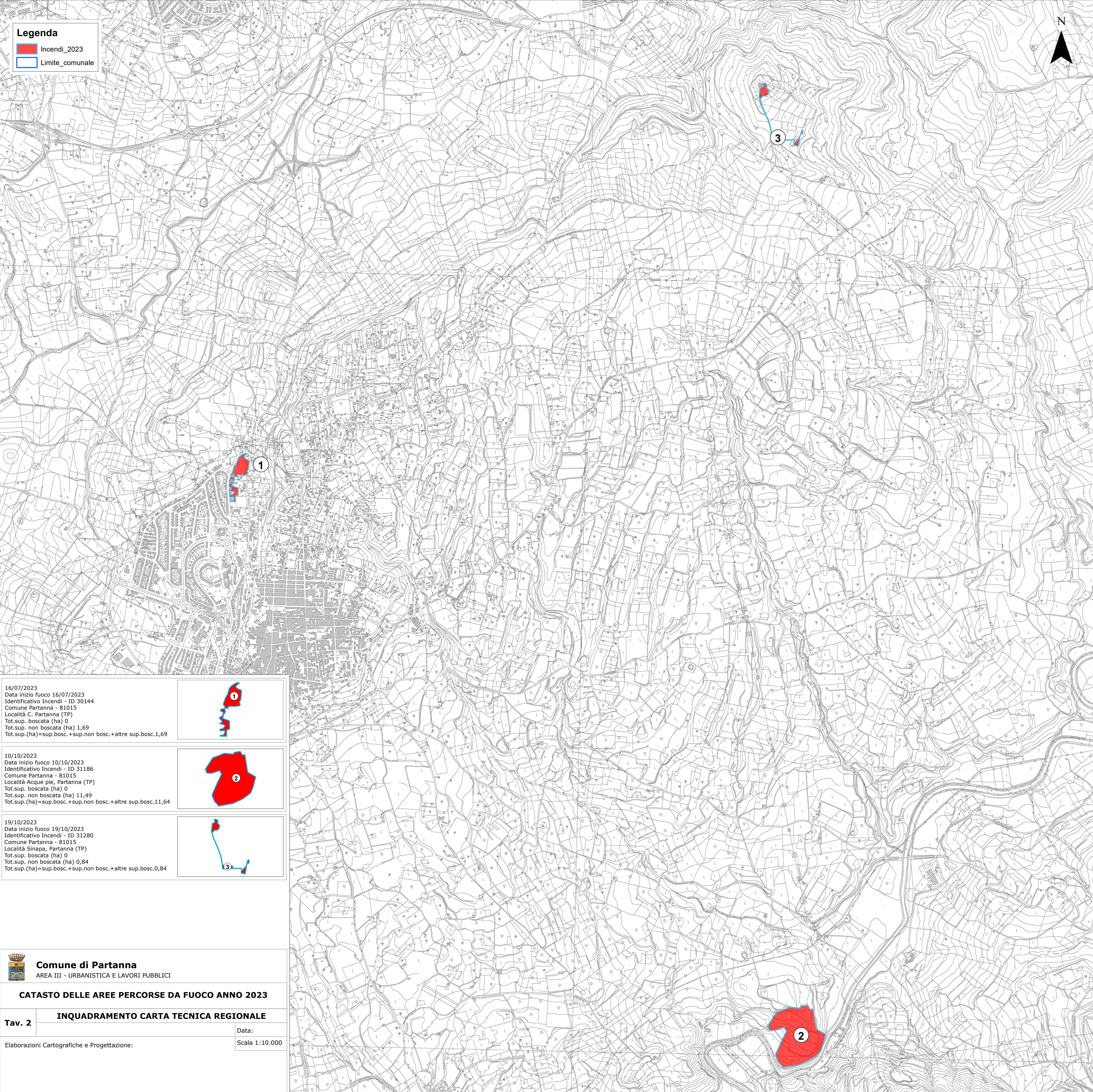
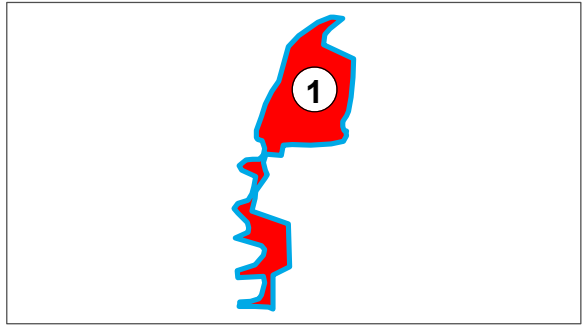


Legenda

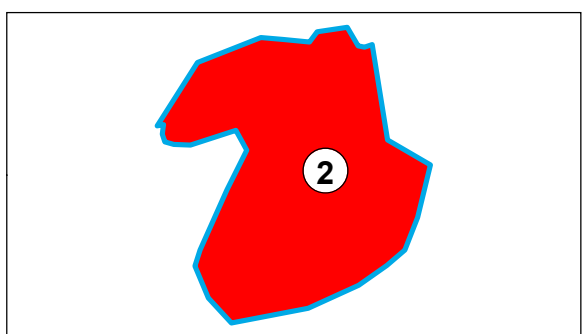
-  Incendi_2023
-  Limite_comunale



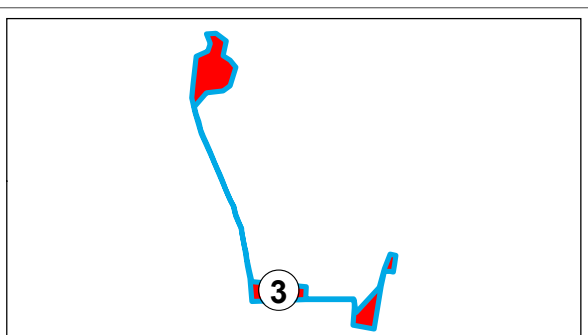
16/07/2023
Data inizio fuoco 16/07/2023
Identificativo Incendi - ID 30144
Comune Partanna - 81015
Località C. Partanna (TP)
Tot.sup. boscata (ha) 0
Tot.sup. non boscata (ha) 1,69
Tot.sup.(ha)=sup.bosc.+sup.non bosc.+altre sup.bosc.1,69




10/10/2023
Data inizio fuoco 10/10/2023
Identificativo Incendi - ID 31186
Comune Partanna - 81015
Località Acque pie, Partanna (TP)
Tot.sup. boscata (ha) 0
Tot.sup. non boscata (ha) 11,49
Tot.sup.(ha)=sup.bosc.+sup.non bosc.+altre sup.bosc.11,64



19/10/2023
Data inizio fuoco 19/10/2023
Identificativo Incendi - ID 31280
Comune Partanna - 81015
Località Sinapa, Partanna (TP)
Tot.sup. boscata (ha) 0
Tot.sup. non boscata (ha) 0,84
Tot.sup.(ha)=sup.bosc.+sup.non bosc.+altre sup.bosc.0,84



 **Comune di Partanna**
AREA III - URBANISTICA E LAVORI PUBBLICI

CATASTO DELLE AREE PERCORSE DA FUOCO ANNO 2023

Tav. 2 **INQUADRAMENTO CARTA TECNICA REGIONALE**

Elaborazioni Cartografiche e Progettazione: _____ Data: _____
Scala 1:10.000

